

**MINISTERIAL REGULATION AMENDING
MINISTERIAL REGULATION FOR THE
LINCOLN LOCAL SERVICE DISTRICT
RURAL PLAN**

**RÈGLEMENT MINISTÉRIEL MODIFIANT LE
RÈGLEMENT MINISTÉRIEL POUR LE PLAN
RURAL DU DISTRICT DE SERVICES
LOCAUX DE LINCOLN**

under the

établi en vertu de la

COMMUNITY PLANNING ACT

LOI SUR L'URBANISME

12-LCN-050-01

12-LCN-050-01

Under section 77 of the *Community Planning Act*, the Minister of Environment and Local Government makes the following amendments:

En vertu de l'article 77 de la *Loi sur l'urbanisme*, le ministre de l'Environnement et des Gouvernements locaux apporte les modifications suivantes :

1 Ministerial Regulation 12-LCN-050-00, being the *Lincoln Local Service District Rural Plan Regulation - Community Planning Act*, is hereby amended as follows:

1 Le Règlement ministériel 12-LCN-050-00, étant le Règlement établissant le plan rural du district de services locaux de Hanwell - *Loi sur l'urbanisme*, est par les présentes modifié comme suit :

(a) Subsection 2.4(1) of SECTION 2 – PURPOSE, ADMINISTRATION, CLASSIFICATION & CONFORMITY of **PART C - ZONING PROVISIONS** is repealed and replaced by the following:


(a) À L'ARTICLE 2 – BUT, ADMINISTRATION, CLASSIFICATION ET CONFORMITÉ de la **PARTIE C - DISPOSITIONS SUR LE ZONAGE**, le paragraphe 2.4(1) est abrogé et remplacé par ce qui suit :

2.4(1) For the purposes of this Regulation, the area is divided into zones as delineated on the plan attached and identified as Schedule A, entitled "Lincoln Local Service District Planning Area Zoning Map" and applies to the area described in Part A of this Rural Plan Regulation.

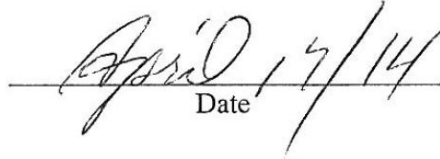
2.4(1) Aux fins du présent règlement, le secteur est divisé en zones délimitées sur le plan ci-joint qui figure à l'annexe A intitulée « Carte de zonage du secteur d'aménagement du district de services locaux de Lincoln » et qui s'applique au secteur décrit à la Partie A du présent règlement du plan rural.

2 Those lands having PID 60134996, lying westerly of Nevers Road within Lincoln of the parish of Lincoln and the county of Sunbury, being within the area designation of the *Lincoln Local Service District Rural Plan Regulation - Community Planning Act*, and as shown on the plan herein attached as Schedule B-1, are hereby re-zoned from Residential 1 – "R1" Zone to Residential 2 – "R2" Zone.

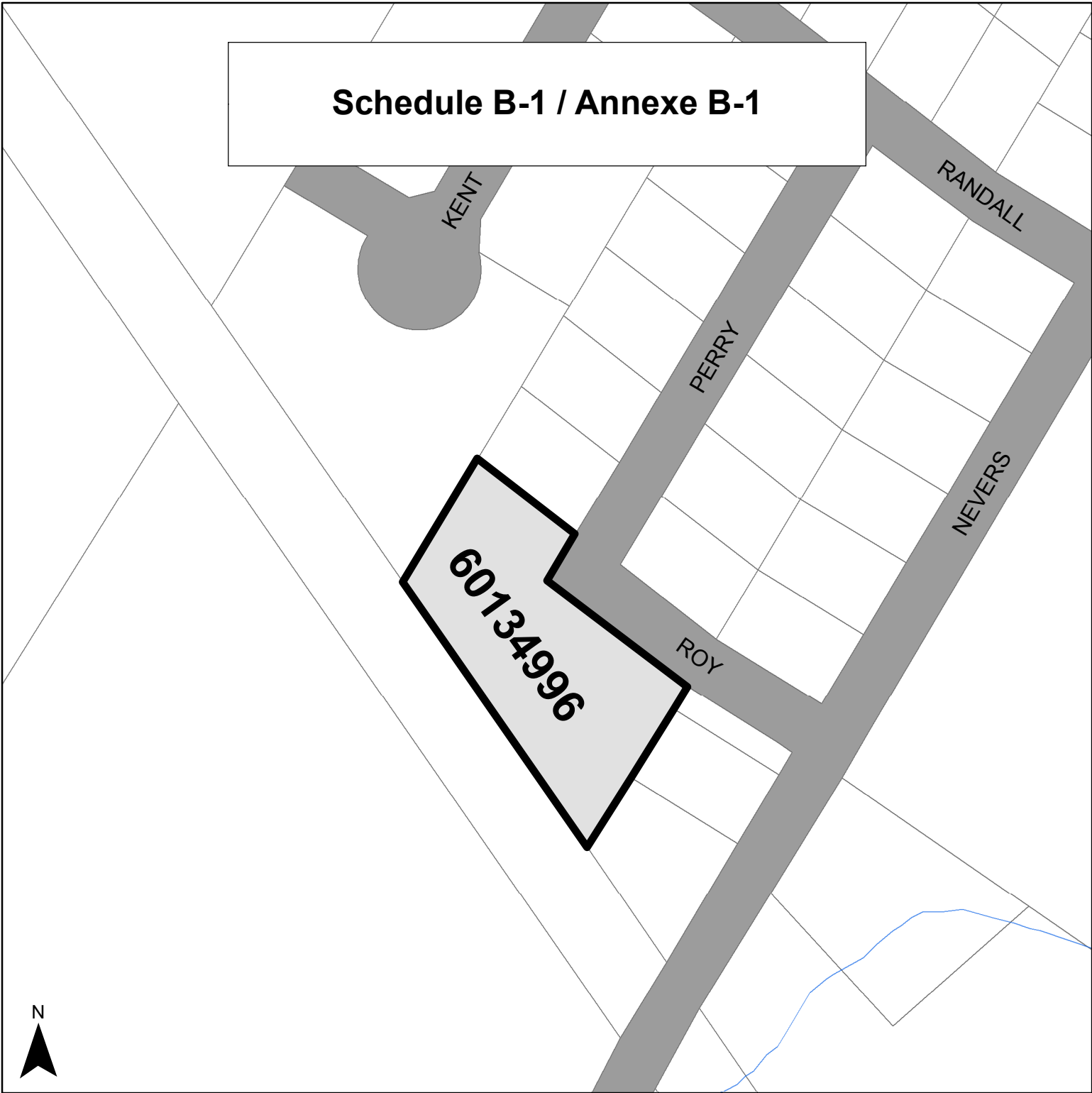
2 Le zonage des terrains portant le NID 60134996, situés à l'ouest du chemin Nevers à Lincoln dans la paroisse du même nom, comté de Sunbury, se trouvant dans le secteur désigné dans le *Règlement du plan rural du district de services locaux de Lincoln – Loi sur l'urbanisme*, et figurant sur le plan ci-joint à l'annexe B-1, sont par les présentes modifiés, passant de zone résidentielle 1 – zone R1 à zone résidentielle 2 – zone R2.



Danny Soucy, Minister / ministre
Department of Environment and Local Government
Ministère de l'Environnement et des Gouvernements locaux


Date

Schedule B-1 / Annexe B-1



Legend / Légende

Lot being rezoned from Residential 1 - "R1" Zones to Residential 2 - "R2" Zones  Lottissement de rezonage de Zone résidentielle 1 - zone <<R1>> à Zone résidentielle 2 - zone <<R2>>

mètres 0 60 120 metres

Échelle 1:2,000 Scale